



**GENERALNY DYREKTOR  
DRÓG KRAJOWYCH I AUTOSTRAD**

Kraków, 24.08.2023 r.

**O.KR.Z-2.4080.1.143.2023.mm**

**Biuro Projektów PLAN Piotr Buczek**  
ul. Fatimska 21c/43  
31-831 Kraków

**KLAUZULA ROZPATRZENIA  
PROJEKTU STAŁEJ ORGANIZACJI RUCHU**

Działając w oparciu o art. 10 ust. 3 ustawy z dnia 20 czerwca 1997 r. *Prawo o ruchu drogowym* (tekst jednolity - Dz. U. z 2020 r. Poz. 110) oraz § 3 ust. 1 pkt 3 rozporządzenia Ministra Infrastruktury z dnia 23 września 2003 r. *w sprawie szczegółowych warunków zarządzania ruchem na drogach oraz wykonywania nadzoru nad tym zarządzaniem* (tekst jednolity - Dz.U. z 2017 r. Poz. 784) – po rozpatrzeniu otrzymanego w dniu 09.08.2023 r. projektu stałej organizacji ruchu w ciągu **DK 75** o nazwie: **„Przebudowa włączenia drogi gminnej publicznej nr 560316K (ul. J. Kusocińskiego) do DK75 w km 6+143 w miejscowości Niepołomice”**,

**przedmiotową stałą organizację ruchu  
ZATWIERDZAM W CAŁOŚCI bez zmian/uwag.**

**Jednocześnie informuję, że:**

1. Znaki należy wykonać i ustawiać zgodnie z Załącznikami nr 1 – 4 do rozporządzenia Ministra Infrastruktury z dnia 3 lipca 2003 r. *w sprawie szczegółowych warunków technicznych dla znaków i sygnałów drogowych oraz urządzeń bezpieczeństwa ruchu drogowego i warunków ich umieszczania na drogach* (tekst jednolity – Dz. U. z 2019 r. Poz. 2311).
2. Istniejąca stała organizacja ruchu jest ważna do momentu wprowadzenia nowej stałej organizacji ruchu na podstawie zatwierdzonego projektu organizacji ruchu oraz spełnienia poniższych punktów niniejszego zatwierdzenia. Do tego momentu nowe znaki i sygnały winny pozostawać trwale zasłonięte.
3. Zgodnie z § 12.1 ww. rozporządzenia z dnia 23 września 2003 r., Wykonawca zobowiązany jest **zgłosić** pisemnie zmianę organizacji ruchu, co najmniej na 7 dni przed dniem wprowadzenia nowej organizacji ruchu do: organu zarządzającego ruchem – GDDKiA Oddział w Krakowie, zarządu drogi - Rejonu GDDKiA w Tarnowie, Komendy Wojewódzkiej Policji Wydziału Ruchu Drogowego w Krakowie oraz właściwej Komendy Powiatowej Policji dla danego rejonu **wg „Formularza zawiadomienia o wprowadzeniu stałej organizacji ruchu” załączonego do niniejszej klauzuli.**
4. GDDKiA Oddział w Krakowie zastrzega sobie prawo do żądania wprowadzenia zmian w zatwierdzonej i wdrożonej organizacji ruchu w przypadku stwierdzenia jej nieefektywności.

5. W terminie 14 dni od dnia wprowadzenia stałej organizacji ruchu, GDDKiA Oddział w Krakowie przeprowadzi kontrolę wykonania zadań technicznych wynikających z realizacji projektu.

Stałą organizację ruchu należy wprowadzić w terminie nie dłuższym niż 12 miesięcy od daty zatwierdzenia projektu stałej organizacji ruchu. **Po tym terminie projekt stałej organizacji ruchu traci ważność.**

W przypadku dalszej korespondencji należy powoływać się na numer ewidencyjny projektu.

Z up. Generalnego Dyrektora  
Dróg Krajowych i Autostrad

Z-ca Dyrektora Oddziału  
inż. Robert Jakubiak

Załączniki:

1. „Formularz zawiadomienia o wprowadzeniu zmiany organizacji ruchu”
2. egz. Projektu

Otrzymują:

1. Adresat
2. Rejon GDDKiA w Tarnowie; ul. Zakładowa 6; 33-100 Tarnów
3. a/a

Sprawę prowadzi:

Maria Materniak, Starszy Inspektor, tel. 12 417 11 33, e-mail: mmaterniak@gddkia.gov.pl

Administratorem Pani/Pana danych osobowych jest Generalny Dyrektor Dróg Krajowych i Autostrad, ul. Wronia 53, 00-874 Warszawa, tel. (022) 375 8888, e-mail: kancelaria@gddkia.gov.pl.

W sprawach związanych z przetwarzaniem danych osobowych, można kontaktować się z Inspektorem Ochrony Danych, za pośrednictwem adresu e-mail: iod@gddkia.gov.pl

Dane osobowe będą przetwarzane w celu udzielenia odpowiedzi na zapytanie skierowane do Administratora lub skierowanie zapytania do organu merytorycznie właściwego oraz w celach archiwizacyjnych zgodnie z przepisami o archiwach państwowych.

Administrator przetwarza Państwa dane osobowe na podstawie Państwa zgody (art. 6 ust. 1 lit a RODO), a następnie na podstawie obowiązku prawnego nałożonego na Administratora przepisami ustawy z dnia 14 lipca 1983 r. o narodowym zasobie archiwalnym i archiwach (art. 6 ust. 1 lit c RODO).

Podanie przez Państwa danych osobowych jest dobrowolne. Jeżeli nie podacie Państwo swoich danych osobowych Administrator nie będzie mógł udzielić odpowiedzi na zapytanie.

Państwa dane osobowe będą przetwarzane przez okres niezbędny do udzielenia odpowiedzi na zapytanie lub do czasu cofnięcia przez Państwa zgody na przetwarzanie Państwa danych, a następnie przez okres archiwizacji zgodnie z obowiązującymi przepisami prawa.

Państwa dane osobowe są powierzane podmiotom świadczącym na rzecz Administratora usługi związane z obsługą i rozwojem systemów IT. Państwa dane osobowe mogą być udostępniane organom merytorycznie właściwym w sprawie, w której kierują Państwo zapytanie.

W ramach funkcjonowania systemów teleinformatycznych Administratora dane osobowe mogą zostać przekazane do państwa trzeciego. Podstawą takiego przekazania są standardowe klauzule umowne (art. 46 ust. 2 lit c RODO). Szczegółowe informacje na temat warunków przekazania Państwa danych osobowych do państw trzecich można udzielić Inspektor Ochrony Danych – kontakt iod@gddkia.gov.pl

Przysługują Państwu następujące prawa:

- 1) prawo dostępu do danych osobowych i ich sprostowania
  - 2) prawo żądania ograniczenia przetwarzania - jeżeli spełnione są przesłanki określone w art. 18 RODO
  - 3) prawo żądania usunięcia danych osobowych - jeżeli spełnione są przesłanki określone w art. 17 RODO,
  - 4) prawo do cofnięcia zgody, w każdym momencie - w przypadku, gdy podstawą przetwarzania danych jest zgoda (art. 6 ust. 1 lit a RODO).
  - 5) prawo otrzymania danych osobowych w ustrukturyzowanym powszechnie używanym formacie, przenoszenia tych danych do innych administratorów lub żądania, o ile jest to technicznie możliwe, przesłania ich przez administratora innemu administratorowi - w przypadku, gdy podstawą przetwarzania danych jest zgoda lub realizacja umowy z osobą, której dane dotyczą (art. 6 ust. 1 lit b RODO)
  - 6) prawo wniesienia skargi do Prezesa Urzędu Ochrony Danych Osobowych,
- Państwa dane osobowe nie będą podlegały zautomatyzowanemu podejmowaniu decyzji, w tym profilowaniu.

Formularz zawiadomienia o wprowadzeniu stałej organizacji ruchu

....., dn. .... 20.... r.

Wnioskodawca/Wykonawca:

.....  
 .....  
 .....  
 Imię i nazwisko/Nazwa

.....  
 ulica, nr budynku, nr lokalu

.....  
 kod pocztowy, miejscowość

.....  
 telefon

.....  
 faks, e-mail

1. **Generalna Dyrekcja Dróg Krajowych i Autostrad**  
**Oddział w Krakowie**

ul. Mogilska 25  
 31-542 Kraków  
 fax: 12 411 01 18  
 e-mail: sekretariat\_krakow@gddkia.gov.pl

2. **GDDKiA O/Kraków Rejon w .....**

ul. ....  
 .... - .... (kod) ..... (miasto)  
 fax: .....

3. **Komenda Wojewódzka Policji w Krakowie**  
**Wydział Ruchu Drogowego**

ul. Mogilska 109  
 31-542 Kraków  
 fax: 12 61 54 012  
 e-mail: poczta@malopolska.policja.gov.pl

4. **Komenda .....\* Policji w .....**

(\*Powiatowa, Miejska, Autostradowa)

ul. ....  
 .... - .... (kod) ..... (miasto) fax: .....

**Zawiadomienie o wprowadzeniu stałej organizacji ruchu**

Zgodnie z § 12 rozporządzenia Ministra Infrastruktury z dnia 23 września 2003 r. w sprawie szczegółowych warunków zarządzania ruchem na drogach oraz wykonywania nadzoru nad tym zarządzaniem (Dz. U. Nr 177, poz. 1729) oraz klauzulą rozpatrzenia projektu **stałej** organizacji ruchu nr ewidencyjny:

**O.KR.Z-2.4080.1. \_\_\_\_ . 202\_ . \_\_\_\_** z dnia \_\_\_\_ . \_\_\_\_ . 202\_ r.

o nazwie:

„.....”  
 .....

informuję, że ww. organizacja ruchu zostanie wprowadzona w dniu ..... . ..... . 202... od godz. ....

Imię i nazwisko osoby odpowiedzialnej za wprowadzenie stałej organizacji ruchu:

..... tel. kom. ....

Oświadczam, że znane są mi oraz ww. osobie odpowiedzialnej przepisy art. 39 ust. 1 pkt 4 ustawy o drogach publicznych z dnia 21 marca 1985 r. (Dz. U. z 2016 r. Poz. 1440) oraz § 85 ustawy z dnia 20 maja 1971 r. Kodeks wykroczeń (Dz. U. z 2015 r. Poz. 1094).

....., dnia..... r.  
 (Miejscowość, data)

.....  
 (czytelny podpis Wnioskodawcy / Wykonawcy)



Biuro Projektów PLAN Piotr Buczek,  
ul. Fatimska 21c/43, 31-831 Kraków,  
www.bpplan.pl, buczekplan@gmail.com

[biuro@bpplan.pl](mailto:biuro@bpplan.pl),

tel. 509769597



**„Projekt stałej organizacji ruchu w ramach zadania: „Przebudowa włączenia drogi gminnej publicznej nr 560316K (ul. J. Kusocińskiego) do DK75 w km 6+143 w miejscowości Niepołomice.”**

Adres obiektu budowlanego:

***ul. Kusocińskiego, Niepołomice  
2361/3, 2346/1, 2345, 2353, 2344, 2352***

Inwestor:

***Urząd Miasta i Gminy Niepołomice  
Plac Zwycięstwa 13  
32-005 Niepołomice***

Zespół autorski:

***dr inż. Piotr Buczek***

lipiec 2023r.

Załącznik nr 2 do klauzuli rozpatrzenia projektu  
nr ewid. O.KR. Ż-2 4082.1.143.2023.m  
z dnia 24.08.2023.

**SPIS TREŚCI:**

**OPIS TECHNICZNY:**

1. PRZEDMIOT OPRACOWANIA.....2

2. PODSTAWA OPRACOWANIA.....2

3. OPIS STANU ISTNIEJĄCEGO.....2

4. OPIS ZAMIERZEŃ DO PROJEKTU ORGANIZACJI RUCHU.....3

5. TERMIN REALIZACJI PROJEKTU .....4

6. UWAGI KOŃCOWE.....4

**CZEŚĆ RYSUNKOWA:**

- RYS. 01 Orientacja
- RYS. 02 Stała organizacja ruchu

# OPIS TECHNICZNY:

## 1. PRZEDMIOT OPRACOWANIA

Przedmiotem opracowania jest projekt stałej organizacji ruchu w ramach przebudowy włączenia drogi gminnej publicznej nr 560316K (ul. J. Kusocińskiego) do DK75 w km 6+143 w miejscowości Niepołomice., w celu zapewnienia przejazdu pojazdowi miarodajnemu.

## 2. PODSTAWA OPRACOWANIA

Podstawowe akty normatywne wykorzystane do realizacji zlecenia:

- Ustawa z dnia 20 czerwca 1997 r. – Prawo o ruchu drogowym (jednolity tekst Dz. U. Nr 58 z 2003 r. z późniejszymi zmianami).
- Rozporządzenie Ministra Infrastruktury z dnia 23 września 2003 r. w sprawie szczegółowych warunków zarządzania ruchem na drogach oraz wykonywania nadzoru nad tym zarządzaniem (Dz. U. Nr 177, poz. 1729).
- Rozporządzenie Ministrów Transportu i Gospodarki Morskiej oraz Spraw Wewnętrznych i Administracji z dnia 31 lipca 2002 r. w sprawie znaków i sygnałów drogowych (Dz. U. Nr 170 z dnia 12 października 2002 r., poz. 1393 z późniejszymi zmianami).
- Rozporządzenie Ministra Infrastruktury z dnia 3 lipca 2003 r. w sprawie szczegółowych warunków technicznych dla znaków i sygnałów drogowych oraz urządzeń bezpieczeństwa ruchu drogowego i warunków ich umieszczania na drogach (Dz. U. Nr 220, poz. 2181 z późniejszymi zmianami).

## 3. OPIS STANU ISTNIEJĄCEGO

W istniejącym stanie droga jest drogą dwukierunkową o nawierzchni asfaltowej o szerokości ok. 3,5m. Włączenie do drogi krajowej odbywa się na zasadach wlotu podporządkowanego i znaku B-20 STOP.

GDDKIA O/Kraków  
Wydział BRD i ZR

4. WARUNKI RUCHU ORAZ WYSTĘPUJĄCE ZAGROŻENIA LUB UTRUDNIENIA NA DRODZE

W poniższej tabeli zostało przedstawione średnie dobowe natężenie ruchu na tym odcinku drogi krajowej nr 75 na podstawie generalnych pomiarów ruchu wykonanych w 2020/21r.:

Numer drogi	Opis odcinka				Pojazdy samochod. ogółem	Rodzajowa struktura ruchu pojazdów samochodowych							
	Pikietaż		Dł. (km)	Nazwa		M	S.O.	X	S.C.		A	Ciąg-niki	
	Pocz.	Końc.							Bez przy-czep	Z przy-czep.			
75	5,351	13,075	7,72	Niepołomi-ce/ul.Batorego/Targ owisko	9996	58	8441	869	234	382	8	4	12

Projektowany zjazd zlokalizowany jest przy drodze krajowej nr 75 na terenie niezabudowanym. Dopuszczalna prędkość w tym miejscu wynosi 90 km/h. W pobliżu projektowanego zjazdu droga posiada w planie prostą zapewniającą widoczność.

5. OPIS ZAMIERZEŃ DO PROJEKTU ORGANIZACJI RUCHU

Celem prac nad projektem stałej organizacji ruchu jest zaprojektowanie organizacji ruchu zapewniającej bezpieczeństwo użytkownikom drogi w pasie drogowym, zgodnie z aktualnie obowiązującymi przepisami.

W obrębie opracowywanego zadania znajdują się następujące znaki drogowe:

- B-20 – STOP
- A-7 – ustąp pierwszeństwa
- D-40 – strefa zamieszkania
- A-18b – dzikie zwierzęta
- U-2 - słupki

W ramach zadania zostaną skorygowane lokalizacje znaków B20 oraz słupków U-2. Skorygowane zostanie oznakowanie poziome zgodnie z załącznikiem graficznym. Projektowane znaki stałej organizacji ruchu zostaną ustawione zgodnie z załącznymi schematami na rys. D-02.



## 6. CZAS REALIZACJI PROJEKTU

Przewidywany czas realizacji projektu: 1 dzień roboczy

Termin: wrzesień-październik 2023

## 7. UWAGI KOŃCOWE

Oznakowanie (wielkości znaków, wysokość ich umieszczania, odległość od krawędzi drogi) należy wykonać zgodnie z Rozporządzeniem Ministra Infrastruktury z dnia 3 lipca 2003 r. w sprawie szczegółowych warunków technicznych dla znaków i sygnałów drogowych oraz urządzeń bezpieczeństwa ruchu drogowego i warunków ich umieszczania na drogach (Dz. U. Nr 220, poz. 2181).

GDDKiA O/Kraków  
Wydział BRD i ZR



NIEPOŁOMICE

KOM.7210.1.324.2023

Niepołomice 13.07.2023r.

**BPPLAN**  
**Biuro Projektów PLAN Piotr Buczek**  
**Ul. Fatimska 21c/43**  
**31-831 Kraków**

W odpowiedzi na Pana pismo z dnia 13.07.2023 r. informuję, że opiniuję pozytywnie projekt zmiany stałej organizacji pn: „Przebudowa drogi gminnej publicznej nr 560316K (ul. J. Kusocińskiego) do DK 75 w km 6+143 w Niepołomicach.”

- organizację ruchu należy zatwierdzić w Starostwie Powiatowy w Wieliczce.

Z poważaniem

Z up. Burmistrza  
Miasta i Gminy Niepołomice  
Dyrektor  
Wydział Gospodarki Komunalnej  
mgr inż. Grzegorz Sendor

Otrzymują:  
1 x Adresat  
1 x a/a T.R

Burmistrz Miasta i Gminy Niepołomice  
Plac Zwycięstwa 13  
32-005 Niepołomice

www.niepolomice.eu  
12 250 94 04  
magistr@niepolomice.eu

GDDKiA O/Kraków  
Wydział BRD i ZR



**KOMENDA WOJEWÓDZKA POLICJI  
W KRAKOWIE**

**Wydział Ruchu Drogowego**

ul. Mogińska 109 • 31-571 Kraków • tel. 47-83-54-192 • fax 47-83-54-177 •  
• email: wrdkwp@malopolska.policja.gov.pl •

AR.5321.1224.2023.ŁT

Kraków, dnia 20 lipca 2023 roku

**Biuro Projektów PLAN**  
**Piotr Buczek**  
**ul. Fatimska 21c/43**  
**31-831 Kraków**

**OPINIA**

**KOMENDANTA WOJEWÓDZKIEGO POLICJI W KRAKOWIE**

Na podstawie art. 10 ustawy z dnia 20 czerwca 1997 roku - Prawo o ruchu drogowym (Dz.U. z 2023 r., poz. 1047 ze zm.) w związku z § 7 ust. 2 pkt. 1 rozporządzenia Ministra Infrastruktury z dnia 23 września 2003 roku w sprawie szczegółowych warunków zarządzania ruchem na drogach oraz wykonywania nadzoru nad tym zarządzaniem (Dz. U. z 2017 r., poz. 784 tekst jednolity).

**wnoszę uwagi**

do projektu docelowej zmiany organizacji ruchu dla zadania: „Przebudowa włączenia drogi gminnej publicznej nr 560316K (ul. J. Kusocińskiego) do DK 75 w km 6+143 w miejscowości Niepołomice” w zakresie DK 75.

- Plan orientacyjny przedstawić w skali od 1:10 000 do 1:25 000;
- Charakterystykę ruchu na DK 75 przedstawić w oparciu o GPR 2020/21;
- Pokazać na planach sytuacyjnych oznakowanie skrzyżowania w ciągu DK 75;
- Znak B-20 zlokalizować możliwie blisko skrzyżowania;
- Pokazać trójkąt widoczności warunkujący lokalizację znaku B-20;
- Nie stosować linii P-7c pomiędzy linią P-12 i P-7d;
- Oznakowanie poziome w osi drogi gminnej wyznaczyć na długości co najmniej 20m;
- Brak zasadności stosowania znaku D-40 – strefy zamieszkania ustala się w obszarze zabudowanym. Skrzyżowanie DK 75 z ul. J. Kusocińskiego zlokalizowane jest w obszarze niezabudowanym.

Kolorystyka i wzory znaków drogowych powinny odpowiadać przepisom rozporządzenia Ministra Infrastruktury z dnia 3 lipca 2003 roku w sprawie szczegółowych warunków technicznych dla znaków i sygnałów drogowych oraz urządzeń bezpieczeństwa ruchu drogowego i warunków ich umieszczania na drogach (Dz. U. z 2019 r., poz. 2311 ze zm.).

Z up.  
Komendanta Wojewódzkiego Policji  
w Krakowie

*[Podpis]*  
podinsp. Wojciech Białas

Otrzymują:  
1 egz. - adresat  
1 egz. - a/a

GDDKiA O/Kraków  
Wydział BRD i ZR

- Plan orientacyjny przedstawić w skali od 1:10 000 do 1:25 000;  
Skorygowano, przedstawiono plan sytuacyjny w skali 1:10 000
- Charakterystykę ruchu na DK 75 przedstawić w oparciu o GPR 2020/21;  
Przedstawiono charakterystykę ruchu w oparciu o GPR 2020/21
- Pokazać na planach sytuacyjnych oznakowanie skrzyżowania w ciągu DK 75;  
Skorygowano, wprowadzono znaki A-6a.
- Znak B-20 zlokalizować możliwie blisko skrzyżowania;  
Z uwagi na poszerzenia wlotów z uwagi na docelowy wymóg przejezdności pozostawiono lokalizację znaku B-20.
- Pokazać trójkąt widoczności warunkujący lokalizację znaku B-20;  
Przedstawiono trójkąt widoczności, z uwagi na roślinność przysłaniającą pole widoczności w okresie letnim wprowadzono znak B-20.
- Nie stosować linii P-7c pomiędzy linią P-12 i P-7d;  
Skorygowano.
- Oznakowanie poziome w osi drogi gminnej wyznaczyć na długości co najmniej 20m;  
Skorygowano.
- Brak zasadności stosowania znaku D-40 - strefy zamieszkania ustala się w obszarze zabudowanym. Skrzyżowanie DK 75 z ul. J. Kusocińskiego zlokalizowane jest w obszarze niezabudowanym.  
Skorygowano.

Starostwo Powiatowe w Wieliczce  
Rynek Górny 2  
32-020 Wieliczka  
-41-

Wieliczka 2023-08-03

Numer ewidencyjny projektu:  
ZDP.BRD-S.4510.81.2023.MB

BP Plan Biuro Projektów PLAN Piotr Buczek  
ul. Fatimska 21c/43  
**31-831 Kraków**

Działając na podstawie art.10 ustawy z dnia 20 czerwca 1997 roku - Prawo o ruchu drogowym (tekst jednolity Dz. U. z 2022 r. poz. 988 z późn. zm.) oraz przepisów rozporządzenia Ministra Infrastruktury z dnia 23 września 2003 roku w sprawie szczegółowych warunków zarządzania ruchem na drogach oraz wykonywania nadzoru nad tym zarządzeniem (tekst jednolity Dz. U. z 2017 r. poz. 784) po rozpatrzeniu przedłożonego wniosku w sprawie zaopiniowania projektu zmiany stałej organizacji ruchu dla zadania pn.: „Przebudowa włączenia drogi gminnej publicznej nr 560316 K (ul. J. Kusocińskiego) do DK nr 75 w km 6+143 w m. Niepołomice” i zapoznaniu się z wymaganymi opiniami

**- nie wnoszę uwag-**

do stałej organizacji ruchu przedstawionej w ww. projekcie.

z up. STAB 07204  
*Henryk Gajwar*  
Wicestarosta

Otrzymują:  
1 x Adresat  
1 x a/a

GDDKiA O/Gratów  
Wydział BRD i ZR

1

2

C

C



## CZĘŚĆ RYSUNKOWA





**B P L A N**  
Biuro Projektów

Biuro Projektów PLAN Piotr Buczek  
ul. Fatimska 21c/43, 31-831 Kraków  
NIP 6782869719

e-mail: buczekplan@gmail.com  
tel.: 509769597

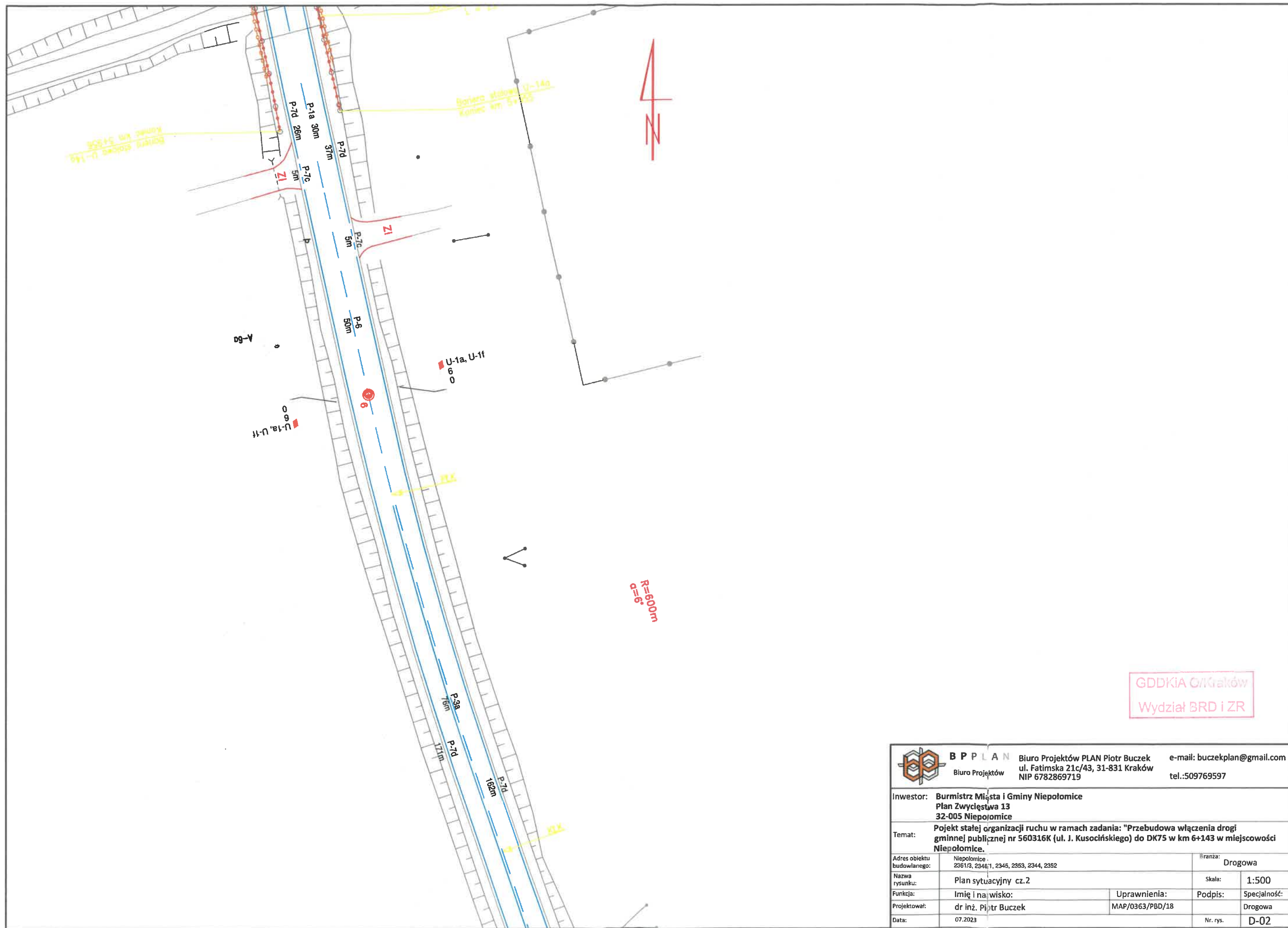
Inwestor: Burmistrz Miasta i Gminy Niepołomice  
Plan Zwycięstwa 13  
32-005 Niepołomice

Temat: Projekt stałej organizacji ruchu w ramach zadania: "Przebudowa włączenia drogi  
gminnej publicznej nr 560316K (ul. J. Kusocińskiego) do DK75 w km 6+143 w miejscowości  
Niepołomice.

Adres obiektu budowlanego:	Niepołomice 2361/3, 2346/1, 2345, 2353, 2344, 2352	Branża:	Drogowa	
Nazwa rysunku:	Orientacja	Skala:	1:10000	
Funkcja:	Imię i nazwisko:	Uprawnienia:	Podpis:	Specjalność:
Projektował:	dr inż. Piotr Buczek	MAP/0363/PBD/18		Drogowa
Data:	07.2023	Nr. rys.	D-01	

GDDKIA O/Kraków  
Wydział BRD i ZR



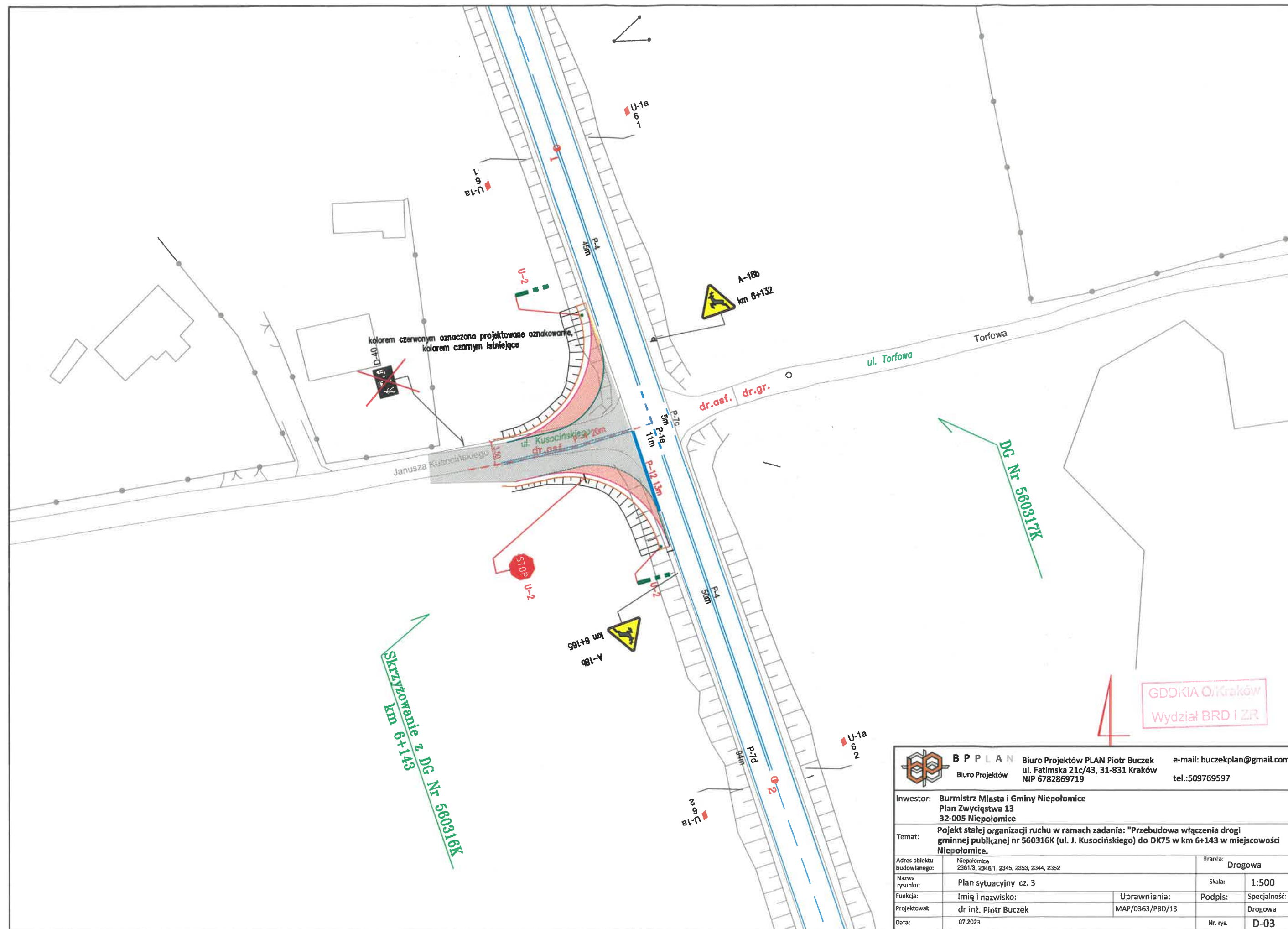



GDDKIA O/Kraków  
Wydział BRD i ZR

		<b>B P P L A N</b> Biuro Projektów		Biuro Projektów PLAN Piotr Buczek ul. Fatimska 21c/43, 31-831 Kraków NIP 6782869719		e-mail: buccekplan@gmail.com tel.:509769597	
Inwestor:		Burmistrz Miasta i Gminy Niepołomice Plan Zwycęstwa 13 32-005 Niepołomice					
Temat:		Projekt stałej organizacji ruchu w ramach zadania: "Przebudowa włączenia drogi gminnej publicznej nr 560316K (ul. J. Kusocińskiego) do DK75 w km 6+143 w miejscowości Niepołomice."					
Adres obiektu budowlanego:		Niepołomice 2361/3, 2346/1, 2345, 2353, 2344, 2352				Branża: Drogowa	
Nazwa rysunku:		Plan sytuacyjny cz. 2				Skala:	1:500
Funkcja:		Imię i nazwisko:		Uprawnienia:		Podpis:	Specjalność:
Projektował:		dr inż. Piotr Buczek		MAP/0363/PBD/18		Drogowa	
Data:		07.2023				Nr. rys.	D-02









BPPPLAN

Biuro Projektów

Biuro Projektów PLAN Piotr Buczek

ul. Fatimska 21c/43, 31-831 Kraków

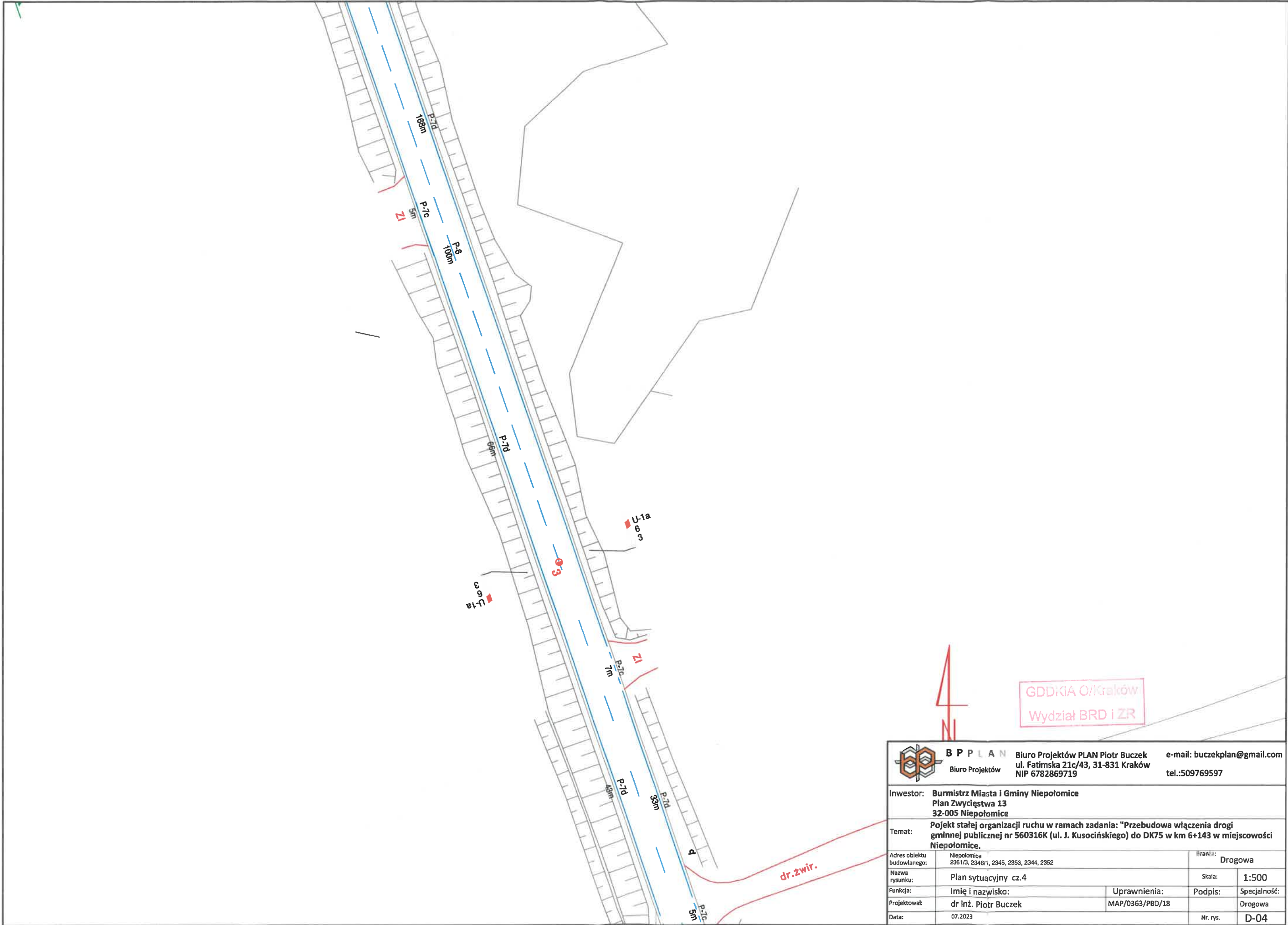
NIP 6782869719

e-mail: buczekplan@gmail.com

tel.: 509769597

Inwestor: Burmistrz Miasta i Gminy Niepołomice Plan Zwycięstwa 13 32-005 Niepołomice					
Temat: Projekt stałej organizacji ruchu w ramach zadania: "Przebudowa włączenia drogi gminnej publicznej nr 560316K (ul. J. Kusocińskiego) do DK75 w km 6+143 w miejscowości Niepołomice."					
Adres obiektu budowlanego:			Niepołomice 2361/3, 2346/1, 2345, 2353, 2344, 2352		
Nazwa rysunku:			Plan sytuacyjny cz. 3		
Funkcja:		Imię i nazwisko:		Uprawnienia:	
Projektował:		dr inż. Piotr Buczek		MAP/0363/PBD/18	
Data:		07.2023		Nr. rys.	
			Drogowa		
			Skala:		1:500
			Podpis:		Specjalność:
					Drogowa
					D-03





GDDKIA O/Kraków  
Wydział BRD i ZR



**B P P L A N**  
Biuro Projektów

Biuro Projektów PLAN Piotr Buczek  
ul. Fatimska 21c/43, 31-831 Kraków  
NIP 6782869719

e-mail: buccekplan@gmail.com  
tel.:509769597

Inwestor: Burmistrz Miasta i Gminy Niepołomice  
Plan Zwycięstwa 13  
32-005 Niepołomice

Temat: Projekt stałej organizacji ruchu w ramach zadania: "Przebudowa włączenia drogi gminnej publicznej nr 560316K (ul. J. Kusocińskiego) do DK75 w km 6+143 w miejscowości Niepołomice.

Adres obiektu budowlanego:	Niepołomice 2361/3, 2346/1, 2345, 2353, 2344, 2352	Plan:	Drogowa	
Nazwa rysunku:	Plan sytuacyjny cz.4	Skala:	1:500	
Funkcja:	Imię i nazwisko:	Uprawnienia:	Podpis:	Specjalność:
Projektował:	dr inż. Piotr Buczek	MAP/0363/PBD/18		Drogowa
Data:	07.2023		Nr. rys.	D-04











